

# Rond de Schutsboom



Periodieke uitgave van:  
**Heemkundige kring “De Vyer Heertganghen”**

Jaargang: 25 nr. 1



# Rond de Schutsboom

Periodiek van:

## Heemkundige kring "De Vyer Heertganghen"

Redactie: Piet Wiercx  
Bernard Robben  
Jan v. Eijck

Layout: Aschwin Wijdemans

Secretariaat: Nieuwe Rielseweg 41-43  
5051 PD Goirle  
Tel: 013 - 5 34 89 72


Jaargang 25 nr.1

augustus 2005

	pagina
"De Kiek" een onheilspellend vliegveld, deel 2	2
De geheimzinnige vlag	11
Brabants bont 'ne boerezaddoek vol	12
Landverhuizers	14
Toponiemen	18
Het veldgraf bij de Vondersebrug	20
Uit de oude Schoenendoos	23
Uit het museum	24
Goirle en de mobilisatiejaren 1914 – 1918 (deel 2)	27
Adrianus Houtepen: "De man met het pak"	31
De redding van Toos en Jan van Kilsdonk, in beeld gebracht op het heemerf	35
Een open riool door Goirle	37

## “De Kiek” een onheilspellend vliegveld, deel 2

Jan van Eijck – Piet Wiercx



*De bekendste nazaat van de familie Kieckens uit Tilburg was Charles Kieckens (1862-1927). Hij was directeur van het Ned. Comité tot regeling der Bedevaarten, en is bekend door zijn reisgids voor Lourdes uit 1908. Deze Charles moet in zijn jeugd tientallen keren gespeeld hebben op De Kiek als hij mee mocht met zijn vader dokter Frans Kieckens, en wellicht heeft hij er ook zakken mastappels geraapt....*

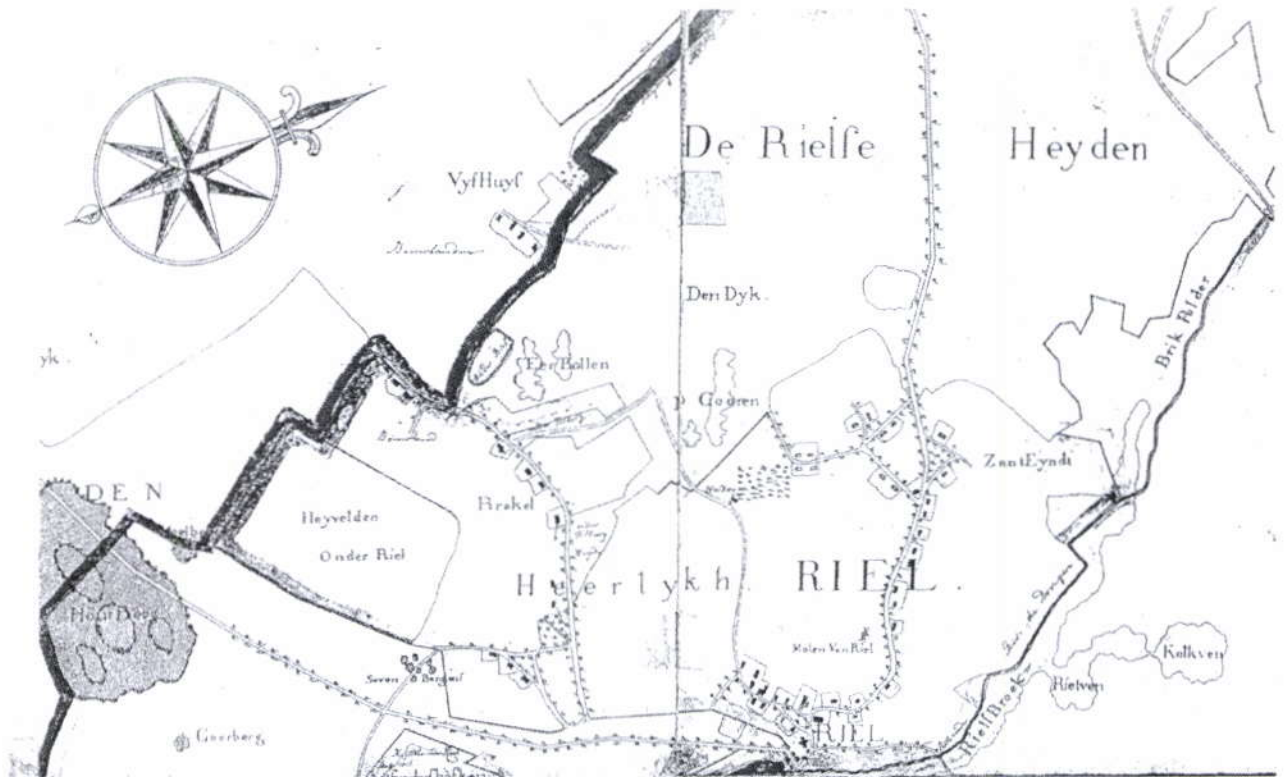
### Ligging van De Kiek

Allereerst even de ligging van De Kiek. Het schijnvliegveld De Kiek ligt midden tussen Alphen en Riel. Maar was het nu oorspronkelijk grondgebied van Alphen of van Riel? Niemand kon het ons vertellen. Vergelijking met de oude landkaart van Hendrik Verhees uit 1794 uit het archief in Tilburg, waarop de grens van de Heerlijkheid Tilburg en Goirle met Hilvarenbeek-Riel en met Alphen staat ingetekend, geeft het aan: de grens tussen Alphen en Riel (vroeger tussen de Heerlijkheid Tilburg-Goirle en Riel) loopt dwars midden over het terrein van De Kiek, loodrecht op de Oude Tilburgsebaan! Toen in 1810 Alphen en Riel bij elkaar gevoegd werden, was die grens minder relevant. En nu is De Kiek vanaf de gemeentelijke herindeling van 1997 helemaal op het grondgebied van de gemeente Goirle gelegen.

In onze eerste bijdrage over De Kiek in *Rond de Schutsboom jrg. 24, nr. 2*, konden wij u laten zien dat de naam De Kiek was afgeleid van de Bredase / Tilburgse doktersfamilie Kieckens, die van 1862 tot 1890 eigenaar en ontginner was van dit stuk woeste grond tussen Alphen en Riel. Tevens lieten wij een situatieschets zien van het schijnvliegveld De Kiek, door de Duitsers in 1940 omgedoopt tot kamp Kamerun. En u kon het ooggetuigenverslag lezen dat Piet de Bont maakte van dat schijnvliegveld: “...Aan de bosrand stonden enkele vliegtuigen met hun staart half tussen de bomen. Alsof ze nog half verdekt waren opgesteld. Van enige afstand leken het echte toestellen. Geschilderd in de kleuren van de Duitse luchtmacht.. Ze waren van hout, maar zo nauwkeurig nagemaakt dat ze vanuit de lucht ook met sterke camera’s onmogelijk van echte waren te onderscheiden...”, aldus Piet de Bont.

In dit vervolgartikel kunnen wij door diverse reacties van lezers (zowel van De Schutsboom in Goirle als van De Runstoof in Alphen en Riel) interessante details melden van het reilen en zeilen op het schijnvliegveld De Kiek, alsmede enkele unieke foto’s laten zien!!

Oude landkaart van Herdrik Verhees 1794



Op de kaart is de grens tussen Alphen (links) en Riel (rechts) ingetekend.

Topografische kaart 2001




Dezelfde grens, ingetekend op de topografische kaart uit 2001, laat zien dat die dwars over "De Kiek" liep, loodrecht op de Oude Baan.

### De eerste militaire bedrijvigheid op De Kiek

Janus Huijben (1923) uit Alphen vertelde ons dat de Duitsers meteen na de bezetting zijn begonnen met het inrichten van De Kiek als schijnvliegveld. Er waren Duitsers vast gestationeerd op De Kiek. Kees van Gorp (1940) van het Looneind 2 (Kees van Jaon van Willekes zeggen ze dan in Alphen) meent zelfs te weten van zijn vader dat er hele Duitse gezinnen waren gehuisvest. Want hij ging daar wel eens spelen, net als zijn neef Wim van Gorp (1936) van Looneind 1, de zoon van Kees van Willekes. Zowel Jaon van Willekes (1904-1987) als Kees van Willekes (1903-1962) hadden grond aan de Oude Tilburgsebaan pal tegenover De Kiek, en moesten daar nog al eens het land bewerken en namen dan de kleinmannen mee, zodoende. Kees van Gorp kent zelfs de naam nog van de Duitse kampcommandant, dat was Mieleke Mijsel; die had daar de dagelijkse leiding. Een heel aardige man overigens. Wanneer er gevaar dreigde voor de onderduikers op het Looneind, bij razzia's en zo, dan brachten ze die naar hun land aan de Oude Tilburgsebaan, vlakbij De Kiek / Kamp Kamerun, want daar was geen gevaar...!

Naar hun herinnering is De Kiek de hele oorlogsperiode gewoon schijnvliegveld Kamerun gebleven, met nepvliegtuigen en al.



LUCHTOPNAME SCHIJNVLEIEGVELD DE KIEK